

FORTALEZA DE LA MOTA

Ciudad Abacial y de Frontera

Alcalá la Real · Jaén



Alcalá la Real · Jaén
Pasea, descubre
y cuéntalo

FORTALEZA DE LA MOTA



- 1 Acceso a Fortaleza de la Mota
- 2 Puerta de las Lanzas
- 3 Puerta de la Imagen / Carnicerías
- 4 Puerta Peso de la Harina
- 5 Plaza Baja / Botica
- 6 Trazado urbano
- 7 71 72 73 74 Alcazaba
- 8 81 Vivienda / Bodega
- 9 Pozos y aljibes
- 10 15 Iglesia Mayor Abacial
- 11 Bahondillo
- 12 Torre de la Cárcel
- 13 Plaza Alta
- 14 Bodega
- 16 Casas de Cabildo
- ★ Nevero
- ★ Casas Palacio S. XIV-XVI
- ★ Ciudad Oculta
- Vending
- Aseos
- Parking gratuito
- Parking Minusválidos
- Información / Oficina
- Venta de tickets

HORARIO

INVIERNO (15 oct - 31 mar)
 Lunes a Viernes:
10.00 a 17.30 hrs.
 Sábados y Domingos:
10.00 a 18.00 hrs.
VERANO (1 abr - 14 oct)
 Lunes a Domingo:
10.30 a 19.30 hrs.
ESPECIAL
 24, 31 de Diciembre y 5 de enero:
10.00 a 14.00 hrs.
 25 de Diciembre, 1 y 6 de enero:
CERRADO.

DATOS DE INTERÉS

Fortaleza de la Mota	953 10 27 17
Palacio Abacial	953 10 28 68
OIT Palacio Abacial	953 58 20 77
Ayto. de Alcalá la Real	953 58 00 00
Taxis	953 58 05 07
Estación de autobuses	953 58 27 32
Policía Local	953 58 42 20
Urgencias	902 50 50 60
Guardia Civil	953 58 71 20

La Fortaleza de la Mota de Alcalá la Real sorprende por su privilegiada ubicación y por conservar testimonios del esplendor que vivió esta ciudad fortificada hasta el s.XVII. Este espacio monumental fue la llave, guarda y defensa de los reinos de Castilla. El conjunto monumental conserva en su interior su trama urbana original así como numerosos vestigios de la Vida en la Frontera que caracterizó la historia de esta zona hasta la desaparición del reino Nazarí de Granada. Te proponemos que cruces sus puertas para descubrir los elementos de lo que fue una ciudad fortificada con murallas, torres y adarves, y que recorras sus edificios y dependencias como son la Alcazaba, Iglesia Mayor Abacial, Bodegas, Palacios, Nevero, Tiendas...



Este plano en tu móvil



- Síguenos en:
- facebook.com/tuhistoria.org
 - @tu_historia
 - instatuhistoria
 - Tu historia
 - TuhistoriaCMCA
 - akalalareal@tuhistoria.org

HISTORIA DE LA FORTALEZA DE LA MOTA





1 CONJUNTO MONUMENTAL FORTALEZA DE LA MOTA



2 3 4 ENTREPUEERTAS



3 CARNICERÍAS



4 5 PUERTA PESO DE LA HARINA PLAZA BAJA / BOTICA



6 TRAZADO URBANO



7 ALCAZABA

A 1.033 metros de altitud, la que fuese "llave guarda e defendimiento" de los reinos de Castilla, te descubrirá nuevas emociones.

Acceso principal a la ciudadela donde se encuentran restos del barrio del Albayzín.

Este espacio, testigo de la actividad comercial del S.XVI, conserva parte de la red de saneamiento de la ciudad.

Hierbas, pócmas, remedios y curiosidades médicas de la época.

Superpuesto al islámico, el trazado actual muestra las huellas de calles y casas posteriores al s.XV. Un ejemplo del trazado urbano medieval son los restos de pavimento original en espiga. Las casas y bodegas son del s.XV al XVIII.

Sólida fortificación militar con un patio de armas flanqueado por tres torres. Este recinto amurallado dentro de la ciudadela se caracteriza por su entrada en doble recodo. En sus muros, las "marcas de cantero" facilitaban el cobro del trabajo realizado.




8 VIVIENDA / BODEGA



9 POZOS Y ALJIBES



10 15 IGLESIA MAYOR ABACIAL



11 BAHONDILLO



12 TORRE DE LA CÁRCEL



13 PLAZA ALTA

Se trata de una de las viviendas más importantes de la Fortaleza por su tamaño, su pórtico, pesebres y abrevadero.


Aljibes que servían para asegurar el agua en épocas de escasez o de cerco enemigo.

Elegancia y solidez en un edificio renacentista. Resaltan las gárgolas y pináculos que la rematan.

Barrio occidental de la Mota ubicado en una depresión rocosa. Alberga viviendas y cuevas que fueron utilizadas como bodegas.

Su sobria y robusta sillería protegía el flanco sur de la ciudad. Fue aljibe principal y Cárcel Real. Desde su terraza se contemplan las atalayas que señalaban la antigua frontera con el Reino de Granada.

Ubicado entre la Torre de la Cárcel y la Puerta del Peso de la Harina, este lugar fue lonja y escenario de representaciones y actos públicos.



14 BODEGAS




16 CASAS DE CABILDO

La cultura del vino en el territorio fue fundamental como lo demuestran los numerosos restos de bodegas, lagares y tinajas.

Antiguas dependencias del gobierno municipal administradas por el Corregidor.

NO DEJES DE VER...



A NEVERO



B CASAS PALACIO S. XIV-XVI

ADEMÁS...



C € LA CIUDAD OCULTA BAJO PETICIÓN

FUNDACIÓN CIUDADES MEDIAS DEL CENTRO DE ANDALUCÍA · TU HISTORIA

Es una red de ciudades unidas por la cultura y la historia más bella y rica de Andalucía. Una historia viva, que el viajero crea y hace suya. Haz historia con nosotros. Haz Tu historia.